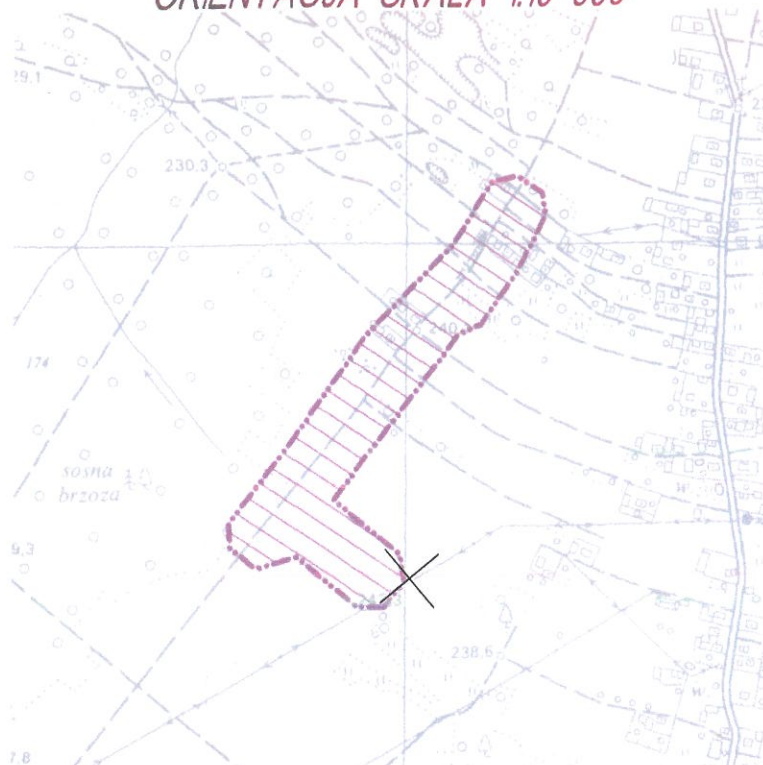


ORIENTACJA SKALA 1:10 000



Poświadczam, że niniejszy dokument został opracowany w wyniku prac geodezyjnych i kartograficznych, których rezultaty zawiera operat techniczny pozytywnie zweryfikowany. Jednocześnie informuję, że jestem świadomy odpowiedzialności karnej za złożenie fałszywego oświadczenia.

Identyfikator ogłoszenia prac geodezyjnych	GK-I.6640.1.2415.2020
Organ służby geodezyjnej który otrzymał zgłoszenie	Starosta Brzeski
Wykonawca prac geodezyjnych	Usługi Geodezyjne „Geo-Ika” Monika Tomasik
Numer oraz data sporządzenia dokumentu zawierającego wynik pozytywnej weryfikacji	Protokół weryfikacji nr <b>GK-I.6640.1.2415.2020_1</b> z dn.17.11.2020r
Imię i nazwisko oraz numer uprawnień zawodowych kierownika prac	Monika Tomasik Nr uprawnień 19588

mgr inż. **Monika Tomasik**  
GEODETA UPRAWNIONY  
32-800 Brzesko, ul. T. Kościuszki 69A/6  
tel. 721 295 982

MAPA DO CELÓW PROJEKTOWYCH


Oznaczenie kancelaryjne zgłoszenia pracy geodezyjnej: GK-I.6640.1.2415.2020	
Skala mapy: 1:1000	Data opracowania mapy: 15.10.2020
Miejscowość: Perła	nr działki: 168 - 309/11
Jednostka ewidencyjna:	identyfikator: 120204_2
	nazwa: Dębno
Obręb: ewidencyjny:	identyfikator: 120204_2.0010
	nazwa: Perła
Nazwa układu współrzędnych:	prostokątnych płaskich 2000.21

Oznaczenie granic obszaru, który był przedmiotem aktualizacji

Wykazane na mapie granice działek przyjęto według stanu uwidocznionego w ewidencji gruntów i budynków. Mapa powstała z przeskalowania mapy zasadniczej w skali 1:2000 i pomiaru bezpośredniego w terenie. Mapa została wykonana bez sprawdzenia w księgach wieczystych obciążeń służebnością gruntową w granicach projektowanej inwestycji.

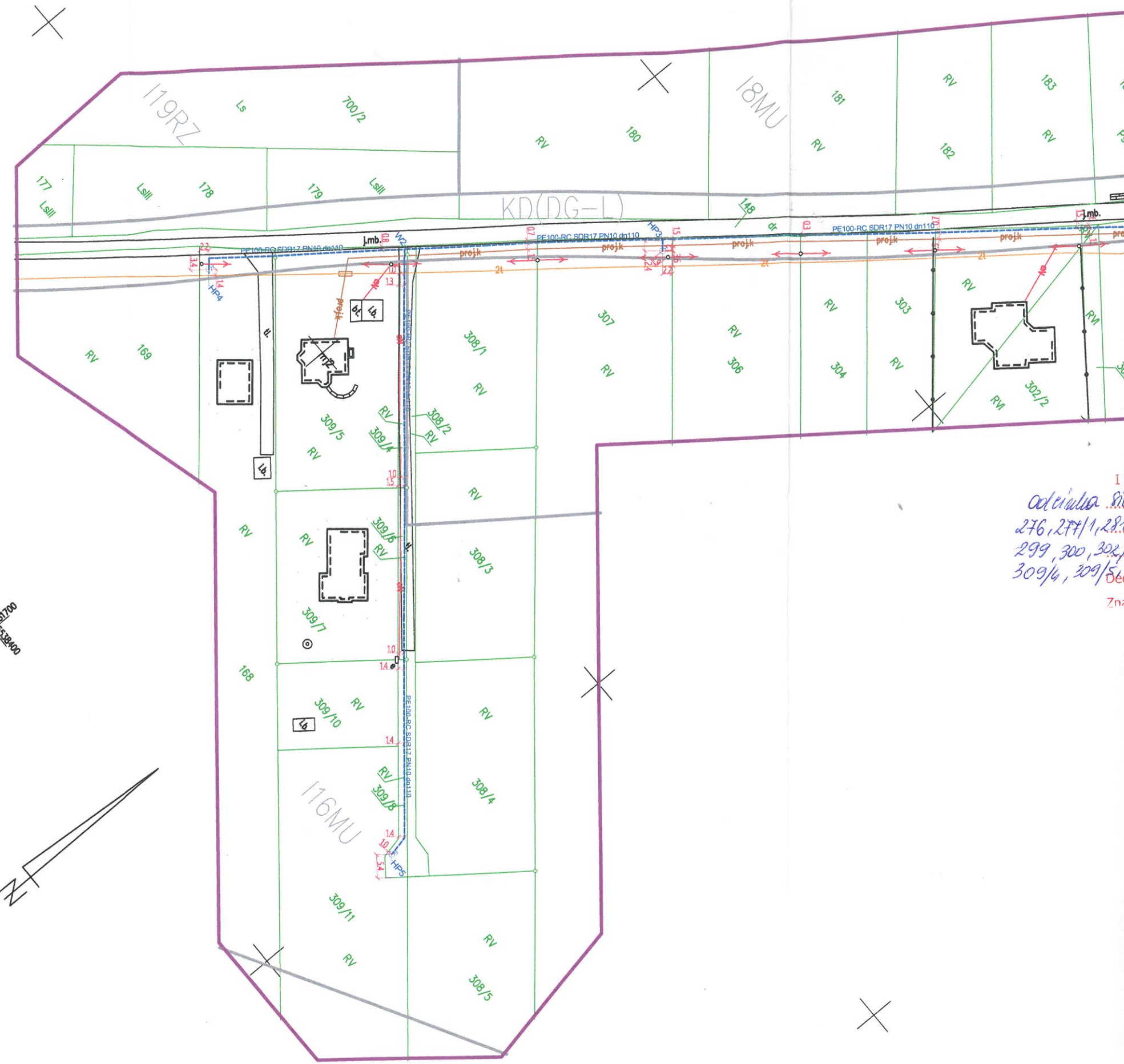
WYKONAWCA  
USŁUGI GEODEZYJNE „Geo-Ika”  
Monika Tomasik  
32-800 Brzesko, ul. T. Kościuszki 69A/6  
tel. 721 295 982  
NIP 869-176-43-06 REGON 120533284

mgr inż. **Monika Tomasik**  
GEODETA UPRAWNIONY  
32-800 Brzesko, ul. T. Kościuszki 69A/6  
tel. 721 295 982  
Nr uprawnień: 19588      Data: 15.10.2020



LEGENDA:

— — — — — linie rozgraniczające tereny o różnym przeznaczeniu



U  
Odcinania Sieci  
276, 277/1, 281  
299, 300, 302,  
309/4, 309/5  
D  
Zna