

ZGŁOSZENIE

16.05.2023

budowy lub wykonywania innych robót budowlanych

L. dz. Zał.

(PB-2)

podpis

PB-2 nie dotyczy budowy i przebudowy budynku mieszkalnego jednorodzinnego.

Podstawa prawna: Art. 30 ust. 2 w zw. z ust. 4d ustawy z dnia 7 lipca 1994 r. – Prawo budowlane (Dz. U. z 2020 r. poz. 1333, z późn. zm.).

1. ORGAN ADMINISTRACJI ARCHITEKTONICZNO-BUDOWLANEJ

Nazwa: Starosta Brzeski, ul. Głowackiego 51, 32-800 Brzesko

2.1.1 DANE INWESTORA¹⁾

Imię i nazwisko lub nazwa: Rejonowe Przedsiębiorstwo Wodociągów i Kanalizacji w Brzesku Sp. z o.o.

Kraj: Polska

Województwo: małopolskie

Powiat: brzeski

Gmina: Brzesko

Ulica: Solskiego

Nr domu: 13 Nr lokalu:

Miejscowość: Brzesko Kod pocztowy: 32 – 800 Poczta: Brzesko

Email (nieobowiązkowo):

Nr tel. (nieobowiązkowo):

2.1.2 DANE INWESTORA (KOLEJNEJ OSOBY)

Imię i nazwisko lub nazwa:

Kraj: Województwo:

Powiat: Gmina:

Ulica: Nr domu: Nr lokalu:

Miejscowość: Kod pocztowy: Poczta:

Email (nieobowiązkowo):

Nr tel. (nieobowiązkowo):

2.2.1 DANE INWESTORA (DO KORESPONDENCJI)¹⁾

Wypełnia się, jeżeli adres do korespondencji inwestora jest inny niż wskazany w pkt 2.1.

Kraj: Województwo:

Powiat: Gmina:

Ulica: Nr domu: Nr lokalu:

Miejscowość: Kod pocztowy: Poczta:

Adres skrzynki ePUAP²⁾:

6. OŚWIADCZENIE W SPRAWIE KORESPONDENCJI ELEKTRONICZNEJ

Wyrażam zgodę

Nie wyrażam zgody

na doręczanie korespondencji w niniejszej sprawie za pomocą środków komunikacji elektronicznej w rozumieniu art. 2 pkt 5 ustawy z dnia 18 lipca 2002 r. o świadczeniu usług drogą elektroniczną (Dz. U. z 2020 r. poz. 344).

7. ZAŁĄCZNIKI


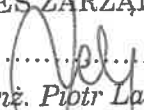
- Oświadczenie o posiadanych prawie do dysponowania nieruchomością na cele budowlane.
- Pełnomocnictwo do reprezentowania inwestora (opłacone zgodnie z ustawą z dnia 16 listopada 2006 r. o opłacie skarbowej (Dz. U. z 2020 r. poz. 1546, z późn. zm.)) – jeżeli inwestor działa przez pełnomocnika.
- Potwierdzenie uiszczenia opłaty skarbowej – jeżeli obowiązek uiszczenia takiej opłaty wynika z ustawy z dnia 16 listopada 2006 r. o opłacie skarbowej.

Inne (wymagane przepisami prawa):

- 3. egzemplarze – projekt zagospodarowania terenu i projekt architekt. - budowlany.

8. PODPIS INWESTORA (PEŁNOMOCNIKA) I DATA PODPISU

Podpis powinien być czytelny. Podpis i datę podpisu umieszcza się w przypadku dokonywania zgłoszenia w postaci papierowej.

..... Z-CIA PREZESA ZARZĄDU PREZES ZARZĄDU
16.05.2023r.  mgr inż. Józef Leś	 mgr inż. Piotr Lach

- ¹⁾ W przypadku większej liczby inwestorów, pełnomocników lub nieruchomości dane kolejnych inwestorów, pełnomocników lub nieruchomości dodaje się w formularzu albo zamieszcza na osobnych stronach i dołącza do formularza.
- ²⁾ Adres skrzynki ePUAP wskazuje się w przypadku wyrażenia zgody na doręczanie korespondencji w niniejszej sprawie za pomocą środków komunikacji elektronicznej.
- ³⁾ Adres skrzynki ePUAP wskazuje się w przypadku wyrażenia zgody na doręczanie korespondencji w niniejszej sprawie za pomocą środków komunikacji elektronicznej.
- ⁴⁾ W przypadku zgłoszenia budowy tymczasowego obiektu budowlanego w polu „Planowany termin rozpoczęcia” należy wskazać również planowany termin rozbiórki lub przeniesienia w inne miejsce tego obiektu.

OŚWIADCZENIE

o posiadanym prawie do dysponowania nieruchomością na cele budowlane (PB-5)

Podstawa prawna: Art. 32 ust. 4 pkt 2 ustawy z dnia 7 lipca 1994 r. – Prawo budowlane (Dz. U. z 2020 r. poz. 1333, z późn. zm.).

Dodatkowe informacje: Prawo do dysponowania nieruchomością na cele budowlane jest to tytuł prawny wynikający z prawa własności, użytkowania wieczystego, zarządu, ograniczonego prawa rzeczowego albo stosunku zobowiązaniowego, przewidującego uprawnienia do wykonywania robót budowlanych.

W przypadku, gdy do złożenia oświadczenia zobowiązanych jest kilka osób, każda z tych osób składa oświadczenie oddzielnie na osobnym formularzu.

1. DANE INWESTORA

Imię i nazwisko lub nazwa: **Rejonowe Przedsiębiorstwo Wodociągów i Kanalizacji w Brzesku Sp. z o.o.**

Kraj: **POLSKA**

Województwo: **MAŁOPOLSKIE**

Powiat: **BRZESKI**

Gmina: **BRZESKO**

Ulica: **Solskiego**

Nr domu: **13**

Nr lokalu:

Miejscowość: **BRZESKO**

Kod pocztowy: **32 – 800**

Poczta: **BRZESKO**

2. DANE OSOBY UPOWAŻNIONEJ DO ZŁOŻENIA OŚWIADCZENIA W IMIENIU INWESTORA¹⁾

Imię i nazwisko lub nazwa: **PIOTR LACH**

Kraj: **POLSKA**

Województwo: **MAŁOPOLSKIE**

Powiat: **BRZESKI**

Gmina: **BRZESKO**

Ulica: **SOSNOWA**

Nr domu: **86**

Nr lokalu: -

Miejscowość: **STERKOWIEC**

Kod pocztowy: **32 - 800** Poczta: **BRZESKO**

3. DANE NIERUCHOMOŚCI²⁾

Województwo: **małopolskie**

Powiat: **brzeski,**

Gmina: **Brzesko**

Ulica:

Nr domu:

Miejscowość: **Mokrzyska**

Kod pocztowy: **32 - 800**

Identyfikator działki ewidencyjnej³⁾: **854/24, 854/69** jednostka ewidencyjna **Brzesko-obszar wiejski, obręb ewidencyjny Mokrzyska.**

Liczba stron zawierających dane o kolejnych nieruchomościach (załączanych do oświadczenia): 0

Po zapoznaniu się z art. 32 ust. 4 pkt 2 oraz art. 3 pkt 11 ustawy z dnia 7 lipca 1994 r. – Prawo budowlane oświadczam, że posiadam prawo do dysponowania nieruchomością (nieruchomościami) na cele budowlane określoną (określonymi) w pkt 3 tego oświadczenia. Jestem świadomy (świadoma) odpowiedzialności karnej za podanie nieprawdy w niniejszym oświadczeniu, zgodnie z art. 233 ustawy z dnia 6 czerwca 1997 r. – Kodeks karny (Dz. U. z 2020 r. poz. 1444, z późn. zm.).

4. PODPIS INWESTORA LUB OSOBY UPOWAŻNIONEJ DO ZŁOŻENIA OŚWIADCZENIA W IMIENIU INWESTORA I DATA PODPISU

Podpis powinien być czytelny.

PREZES ZARZĄDU

..... **16.05.2023r.**

1) Wypełnia się, jeżeli oświadczenie jest składane w imieniu osoby fizycznej lub jednostki organizacyjnej nieposiadającej osobowości prawnej albo oświadczenie w imieniu inwestora składa jego pełnomocnik.

2) W przypadku większej liczby nieruchomości dane kolejnych nieruchomości dodaje się w formularzu albo zamieszcza na osobnych stronach i dołącza do formularza. 3) W przypadku oświadczenia sporządzanego w postaci papierowej zamiast identyfikatora działki ewidencyjnej można wskazać obręb ewidencyjny i nr działki ewidencyjnej oraz arkusz mapy, jeżeli występuje.

OŚWIADCZENIE

o posiadanym prawie do dysponowania nieruchomością na cele budowlane (PB-5)

Podstawa prawna: Art. 32 ust. 4 pkt 2 ustawy z dnia 7 lipca 1994 r. – Prawo budowlane (Dz. U. z 2020 r. poz. 1333, z późn. zm.).

Dodatkowe informacje: Prawo do dysponowania nieruchomością na cele budowlane jest to tytuł prawny wynikający z prawa własności, użytkowania wieczystego, zarządu, ograniczonego prawa rzeczowego albo stosunku zobowiązaniowego, przewidującego uprawnienia do wykonywania robót budowlanych.

W przypadku, gdy do złożenia oświadczenia zobowiązanych jest kilka osób, każda z tych osób składa oświadczenie oddzielnie na osobnym formularzu.

1. DANE INWESTORA

Imię i nazwisko lub nazwa: **Rejonowe Przedsiębiorstwo Wodociągów i Kanalizacji w Brzesku Sp. z o.o.**

Kraj: **POLSKA**

Województwo: **MAŁOPOLSKIE**

Powiat: **BRZESKI**

Gmina: **BRZESKO**

Ulica: **Solskiego**

Nr domu: **13**

Nr lokalu:

Miejscowość: **BRZESKO**

Kod pocztowy: **32 – 800**

Poczta: **BRZESKO**

2. DANE OSOBY UPOWAŻNIONEJ DO ZŁOŻENIA OŚWIADCZENIA W IMIENIU INWESTORA¹⁾

Imię i nazwisko lub nazwa: **JÓZEF LEŚ**

Kraj: **POLSKA**

Województwo: **MAŁOPOLSKIE**

Powiat: **BRZESKI**

Gmina: **BRZESKO**

Ulica: **ŚRODKOWA**

Nr domu: **39**

Nr lokalu: -

Miejscowość: **JADOWNIKI**

Kod pocztowy: **32 - 851** Poczta: **JADOWNIKI**

3. DANE NIERUCHOMOŚCI²⁾

Województwo: **małopolskie**

Powiat: **brzeski,**

Gmina: **Brzesko**

Ulica:

Nr domu:

Miejscowość: **Mokrzyska**

Kod pocztowy: **32 - 800**

Identyfikator działki ewidencyjnej³⁾: **854/24, 854/69** jednostka ewidencyjna **Brzesko-obszar wiejski, obręb ewidencyjny Mokrzyska.**

Liczba stron zawierających dane o kolejnych nieruchomościach (załączanych do oświadczenia): 0

Po zapoznaniu się z art. 32 ust. 4 pkt 2 oraz art. 3 pkt 11 ustawy z dnia 7 lipca 1994 r. – Prawo budowlane oświadczam, że posiadam prawo do dysponowania nieruchomością (nieruchomościami) na cele budowlane określoną (określonymi) w pkt 3 tego oświadczenia. Jestem świadomy (świadoma) odpowiedzialności karnej za podanie nieprawdy w niniejszym oświadczeniu, zgodnie z art. 233 ustawy z dnia 6 czerwca 1997 r. – Kodeks karny (Dz. U. z 2020 r. poz. 1444, z późn. zm.).

4. PODPIS INWESTORA LUB OSOBY UPOWAŻNIONEJ DO ZŁOŻENIA OŚWIADCZENIA W IMIENIU INWESTORA I DATA PODPISU

Podpis powinien być czytelny. **Z-CA PREZESA ZARZĄDU**

.....16.05.2023r......mgr. inż. Józef Leś.....

1) Wypełnia się, jeżeli oświadczenie jest składane w imieniu osoby prawnej lub jednostki organizacyjnej nieposiadającej osobowości prawnej albo oświadczenie w imieniu inwestora składa jego pełnomocnik.

2) W przypadku większej liczby nieruchomości dane kolejnych nieruchomości dodaje się w formularzu albo zamieszcza na osobnych stronach i dołącza do formularza. 3) W przypadku oświadczenia sporządzanego w postaci papierowej zamiast identyfikatora działki ewidencyjnej można wskazać obręb ewidencyjny i nr działki ewidencyjnej oraz arkusz mapy, jeżeli występuje.

Powszechna Kasa Oszczędności Bank Polski SA
Korporacje i Samorządy 801 36 36 36 lub +48 61 855 94 94
Firmy +48 81 535 66 60
(Opłata zgodna z taryfą operatora)

Data wydruku: 2023-05-16, 12:33:31

Numer rachunku: 08 1020 4984 0000 4702 0003 4199

Właściciel rachunku: REJONOWE PRZEDSIĘBIORSTWO WODOCIĄGÓW I KANALIZACJI W BRZESKU SP.Z
O.O.,
SÓLSKIEGO 13, 32-800 BRZESKO



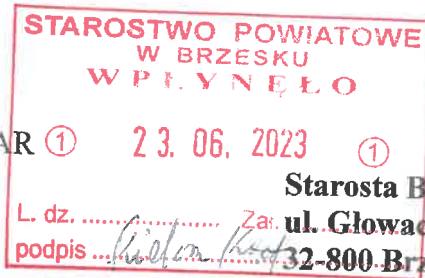
Bank Polski

PRZELEW Z RACHUNKU - Szczegóły transakcji zrealizowanej

Z rachunku	08 1020 4984 0000 4702 0003 4199 RACHUNEK BIEŻĄCY
Na rachunek	72 8591 0007 0100 0902 1786 0004
Nazwa i adres Kontrahenta	URZĄD MIEJSKI W BRZESKU UL.GŁOWACKIEGO 51 32-800 BRZESKO
Tytuł	OPŁATA SKARB.ZA PRZYJĘCIE ZGŁOSZ.NA BUD.INWEST.BUDOWA ODCINKA SIECI WO DOCIĄG.W M.MOKRZYSKA NA DZ.NR 854/2 4 I 854/69
Kwota	-105,00 PLN
Data operacji	2023-05-16
Data waluty	2023-05-16
Identyfikator transakcji	36360500500092832



**REJONOWE PRZEDSIĘBIORSTWO WODOCIĄGÓW
I KANALIZACJI W BRZESKU Sp. z o.o.**
32-800 Brzesko, ul. Solskiego 13; tel. (14) 66-26-547, (14) 66-26-510
e-mail: sekretariat@rpwikbrzesko.com.pl; www.rpwikbrzesko.com.pl



Brzesko, dnia 23 czerwca 2023 r.

L.dz. RPWiK/T/1649/1/2023/AR ① 23.06.2023 ①
Starosta Brzeski
L. dz. Za: ul. Głowackiego 51
podpis ... 32-800-Brzesko

Dotyczy: Postanowienia znak: ABR.6743.2.153.2023.AS.

Rejonowe Przedsiębiorstwo Wodociągów i Kanalizacji w Brzesku Spółka z o.o.
w odpowiedzi na pismo z dnia 7 czerwca 2023 r., znak: ABR.6743.2.153.2023.AS usuwa
nieprawidłowości przesyłając w załączeniu:

- a) wniosek zgłoszenia (PB-2),
- b) uzgodnienie dokumentacji projektowej z zarządcą urządzeń melioracji,
- c) poprawioną dokumentację projektową - 3 egzemplarze,

PREZES ZARZĄDU

mgr inż. Piotr Lach

Otrzymują:

1. Adresat,
2. a/a.

OŚWIADCZENIE

o posiadanym prawie do dysponowania nieruchomością na cele budowlane (PB-5)

Podstawa prawna: Art. 32 ust. 4 pkt 2 ustawy z dnia 7 lipca 1994 r. – Prawo budowlane (Dz. U. z 2020 r. poz. 1333, z późn. zm.).

Dodatkowe informacje: Prawo do dysponowania nieruchomością na cele budowlane jest to tytuł prawny wynikający z prawa własności, użytkowania wieczystego, zarządu, ograniczonego prawa rzeczowego albo stosunku zobowiązaniowego, przewidującego uprawnienia do wykonywania robót budowlanych.

W przypadku, gdy do złożenia oświadczenia zobowiązanych jest kilka osób, każda z tych osób składa oświadczenie oddzielnie na osobnym formularzu.

1. DANE INWESTORA

Imię i nazwisko lub nazwa: **Rejonowe Przedsiębiorstwo Wodociągów i Kanalizacji w Brzesku Sp. z o.o.**

Kraj: **POLSKA**

Województwo: **MAŁOPOLSKIE**

Powiat: **BRZESKI**

Gmina: **BRZESKO**

Ulica: **Solskiego**

Nr domu: **13**

Nr lokalu:

Miejscowość: **BRZESKO**

Kod pocztowy: **32 – 800**

Poczta: **BRZESKO**

2. DANE OSOBY UPOWAŻNIONEJ DO ZŁOŻENIA OŚWIADCZENIA W IMIENIU INWESTORA¹⁾

Imię i nazwisko lub nazwa: **PIOTR LACH**

Kraj: **POLSKA**

Województwo: **MAŁOPOLSKIE**

Powiat: **BRZESKI**

Gmina: **BRZESKO**

Ulica: **SOSNOWA**

Nr domu: **86**

Nr lokalu: -

Miejscowość: **STERKOWIEC**

Kod pocztowy: **32 - 800** Poczta: **BRZESKO**

3. DANE NIERUCHOMOŚCI²⁾

Województwo: **małopolskie**

Powiat: **brzeski,**

Gmina: **Brzesko**

Ulica:

Nr domu:

Miejscowość: **Mokrzyska**

Kod pocztowy: **32 - 800**

Identyfikator działki ewidencyjnej³⁾: **854/24, 854/69** jednostka ewidencyjna **Brzesko-obszar wiejski, obręb ewidencyjny Mokrzyska.**

Liczba stron zawierających dane o kolejnych nieruchomościach (załączanych do oświadczenia): 0

Po zapoznaniu się z art. 32 ust. 4 pkt 2 oraz art. 3 pkt 11 ustawy z dnia 7 lipca 1994 r. – Prawo budowlane oświadczam, że posiadam prawo do dysponowania nieruchomością (nieruchomościami) na cele budowlane określoną (określonymi) w pkt 3 tego oświadczenia. Jestem świadomy (świadoma) odpowiedzialności karnej za podanie nieprawdy w niniejszym oświadczeniu, zgodnie z art. 233 ustawy z dnia 6 czerwca 1997 r. – Kodeks karny (Dz. U. z 2020 r. poz. 1444, z późn. zm.).

4. PODPIS INWESTORA LUB OSOBY UPOWAŻNIONEJ DO ZŁOŻENIA OŚWIADCZENIA W IMIENIU INWESTORA I DATA PODPISU

Podpis powinien być czytelny.

PREZES ZARZĄDU

.....
1) Wypełnia się, jeżeli oświadczenie jest składane w imieniu osoby prawnej lub jednostki organizacyjnej nieposiadającej osobowości prawnej albo oświadczenie w imieniu inwestora składa tego pełnomocnik.

2) W przypadku większej liczby nieruchomości dane kolejnych nieruchomości dodaje się w formularzu albo zamieszcza na osobnych stronach i dołącza do formularza. 3) W przypadku oświadczenia sporządzonego w postaci papierowej zamiast identyfikatora działki ewidencyjnej można wskazać obręb ewidencyjny i nr działki ewidencyjnej oraz arkusz mapy, jeżeli występuje.

OŚWIADCZENIE

o posiadanym prawie do dysponowania nieruchomością na cele budowlane (PB-5)

Podstawa prawna: Art. 32 ust. 4 pkt 2 ustawy z dnia 7 lipca 1994 r. – Prawo budowlane (Dz. U. z 2020 r. poz. 1333, z późn. zm.).

Dodatkowe informacje: Prawo do dysponowania nieruchomością na cele budowlane jest to tytuł prawny wynikający z prawa własności, użytkowania wieczystego, zarządu, ograniczonego prawa rzeczowego albo stosunku zobowiązaniowego, przewidującego uprawnienia do wykonywania robót budowlanych.

W przypadku, gdy do złożenia oświadczenia zobowiązanych jest kilka osób, każda z tych osób składa oświadczenie oddzielnie na osobnym formularzu.

1. DANE INWESTORA

Imię i nazwisko lub nazwa: **Rejonowe Przedsiębiorstwo Wodociągów i Kanalizacji w Brzesku Sp. z o.o.**

Kraj: **POLSKA**

Województwo: **MAŁOPOLSKIE**

Powiat: **BRZESKI**

Gmina: **BRZESKO**

Ulica: **Solskiego**

Nr domu: **13**

Nr lokalu:

Miejscowość: **BRZESKO**

Kod pocztowy: **32 – 800**

Poczta: **BRZESKO**

2. DANE OSOBY UPOWAŻNIONEJ DO ZŁOŻENIA OŚWIADCZENIA W IMIENIU INWESTORA¹⁾

Imię i nazwisko lub nazwa: **JÓZEF LEŚ**

Kraj: **POLSKA**

Województwo: **MAŁOPOLSKIE**

Powiat: **BRZESKI**

Gmina: **BRZESKO**

Ulica: **ŚRODKOWA**

Nr domu: **39**

Nr lokalu: -

Miejscowość: **JADOWNIKI**

Kod pocztowy: **32 - 851** Poczta: **JADOWNIKI**

3. DANE NIERUCHOMOŚCI²⁾

Województwo: małopolskie

Powiat: brzeski,

Gmina: Brzesko

Ulica:

Nr domu:

Miejscowość: Mokrzyńska

Kod pocztowy: 32 - 800

Identyfikator działki ewidencyjnej³⁾: 854/24, 854/69 jednostka ewidencyjna Brzesko-obszar wiejski, obręb ewidencyjny Mokrzyńska.

Liczba stron zawierających dane o kolejnych nieruchomościach (załączanych do oświadczenia): 0

Po zapoznaniu się z art. 32 ust. 4 pkt 2 oraz art. 3 pkt 11 ustawy z dnia 7 lipca 1994 r. – Prawo budowlane oświadczam, że posiadam prawo do dysponowania nieruchomością (nieruchomościami) na cele budowlane określoną (określonymi) w pkt 3 tego oświadczenia. Jestem świadomy (świadoma) odpowiedzialności karnej za podanie nieprawdy w niniejszym oświadczeniu, zgodnie z art. 233 ustawy z dnia 6 czerwca 1997 r. – Kodeks karny (Dz. U. z 2020 r. poz. 1444, z późn. zm.).

4. PODPIS INWESTORA LUB OSOBY UPOWAŻNIONEJ DO ZŁOŻENIA OŚWIADCZENIA W IMIENIU INWESTORA I DATA PODPISU

Podpis powinien być czytelny.

Z-CA PREZESA ZARZĄDU

..... mgr. inż. Józef Leś

1) Wypełnia się, jeżeli oświadczenie jest składane w imieniu osoby prawnej lub jednostki organizacyjnej nieposiadającej osobowości prawnej albo oświadczenie w imieniu inwestora składa jego pełnomocnik.

2) W przypadku większej liczby nieruchomości dane kolejnych nieruchomości dodaje się w formularzu albo zamieszcza na osobnych stronach i dołącza do formularza. 3) W przypadku oświadczenia sporządzanego w postaci papierowej zamiast identyfikatora działki ewidencyjnej można wskazać obręb ewidencyjny i nr działki ewidencyjnej oraz arkusz mapy, jeżeli występuje.



Państwowe
Gospodarstwo Wodne
Wody Polskie

T/obj

Brzesko, 20 czerwca 2023 r.

KR.2.2.434.25.2023.MA

R.P.WiK. W BRZESKU Sp. z o.o.
W P Ł Y N Ę Ł O

21.06.2023

L. dz.1.820.....

**Rejonowe Przedsiębiorstwo
Wodociągów i Kanalizacji w Brzesku
Sp z o.o
Ul. Solskiego 13
32-800 Brzesko**

dotyczy: uzgodnienie projektu zagospodarowania terenu dla zadania: „ Budowa odcinka sieci wodociągowej w miejscowości Mokrzyńska działki nr 854/24, 854/69 ”

Państwowe Gospodarstwo Wodne Wody Polskie Zarząd Zlewni w Krakowie Nadzór Wodny Brzesko w odpowiedzi na pismo znak: RPWiK/T/1673/2023/AR z dnia 12.06.2023 w sprawie uzgodnienia projektu zagospodarowania terenu dla budowy odcinka sieci wodociągowej w miejscowości Morzyska, pozytywnie uzgadnia przedstawioną lokalizację inwestycji na działkach nr 854/24, 854/69 w miejscowości Mokrzyńska gmina Brzesko pod względem urządzeń wodnych, cieków naturalnych oraz urządzeń melioracji wodnych.

KIEROWNIK
Nadzoru Wodnego w Brzesku

Bogdan Muskała

Otrzymują:

1. Adresat ;
2. A/a.



Państwowe
Gospodarstwo Wodne
Wody Polskie

T/ok

Brzesko, 20 czerwca 2023 r.

KR.2.2.434.25.2023.MA

R.P.WiK. W BRZESKU Sp. z o.o.
W P L Y N Ę Ł O

21.06.2023

L. dz.1820.....

Rejonowe Przedsiębiorstwo
Wodociągów i Kanalizacji w Brzesku
Sp z o.o
Ul. Solskiego 13
32-800 Brzesko

dotyczy: uzgodnienie projektu zagospodarowania terenu dla zadania: „ Budowa odcinka sieci wodociągowej w miejscowości Mokrzyńska działki nr 854/24, 854/69 ”

Państwowe Gospodarstwo Wodne Wody Polskie Zarząd Zlewni w Krakowie Nadzór Wodny Brzesko w odpowiedzi na pismo znak: RPWiK/T/1673/2023/AR z dnia 12.06.2023 w sprawie uzgodnienia projektu zagospodarowania terenu dla budowy odcinka sieci wodociągowej w miejscowości Morzyńska, pozytywnie uzgadnia przedstawioną lokalizację inwestycji na działkach nr **854/24, 854/69** w miejscowości **Mokrzyńska** gmina Brzesko pod względem urządzeń wodnych, cieków naturalnych oraz urządzeń melioracji wodnych.

KIEROWNIK
Nadzoru Wodnego w Brzesku

Bogdan Muskata

Otrzymują:

1. Adresat ;
2. A/a.

Państwowe Gospodarstwo Wodne Wody Polskie
Nadzór Wodny Brzesko

ul. Kościuszki 33, 32-800 Brzesko

tel.: +48 (14) 66 31 002 | faks: +48 (14) 66 31 002 | e-mail: nw-brzesko@wody.gov.pl

krakow.wody.gov.pl



**REJONOWE PRZEDSIĘBIORSTWO WODOCIĄGÓW
I KANALIZACJI W BRZESKU Sp. z o.o.**

32-800 Brzesko, ul. Solskiego 13; tel. (14) 66-26-547, (14) 66-26-510
e-mail: sekretariat@rpwikbrzesko.com.pl; www.rpwikbrzesko.com.pl

Brzesko, dnia 12 czerwca 2023 r.


L.dz. RPWiK/T/1673/2023/AR

**PGW Wody Polskie
Nadzór Wodny w Brzesku
ul. Tadeusza Kościuszki 33
32-800 Brzesko**

Dotyczy: uzgodnienia dokumentacji projektowej.

Rejonowe Przedsiębiorstwo Wodociągów i Kanalizacji w Brzesku Spółka z o.o. zwraca się z prośbą o uzgodnienie dokumentacji projektowej inwestycji pn. „Budowa odcinka sieci wodociągowej w miejscowości Mokrzyńska działki nr 854/24; 854/69”.

W załączeniu 3 egz. projektu.



Z-CA PREZESA ZARZĄDU

L. Les
mgr inż. Józef Leś

Otrzymują:

1 x Adresat,

1 x a/a.