

STAROSTA BRZESKI

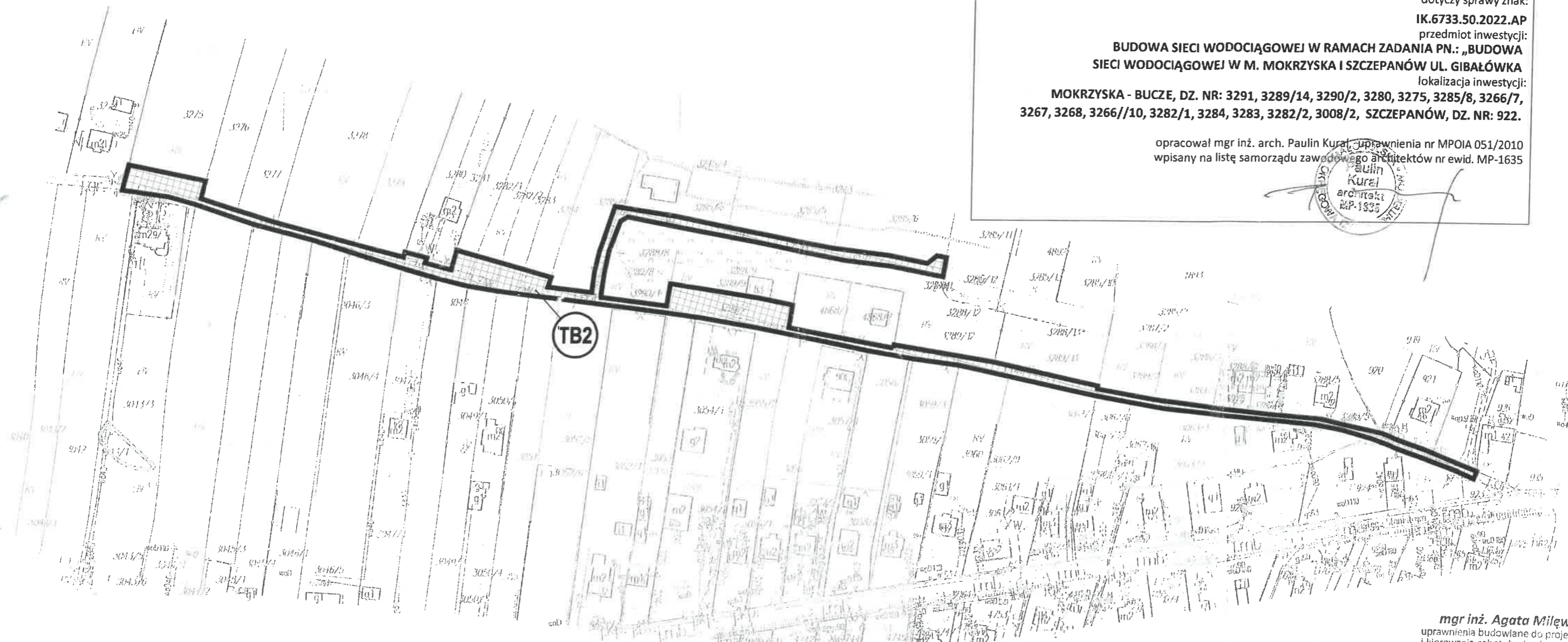
(nazwa organu wydającego dokument)

Godło mapy: 7.124.17.19

GK-1.6642.1.2013.2022.WM


MAPA ZASADNICZA

Skala 1:2000




**ZAŁĄCZNIK NR 2 - USTALENIA GRAFICZNE DECYZJI
O USTALENIU LOKALIZACJI INWESTYCJI CELU PUBLICZNEGO
(CZĘŚĆ GRAFICZNA)**
do decyzji z dnia: 02.09.2022r.
dotyczy sprawy znak:
IK.6733.50.2022.AP
przedmiot inwestycji:
**BUDOWA SIECI WODOCIĄGOWEJ W RAMACH ZADANIA PN.: „BUDOWA
SIECI WODOCIĄGOWEJ W M. MOKRZYSKA I SZCZEPANÓW UL. GIBAŁÓWKA**
lokalizacja inwestycji:
**MOKRZYSKA - BUCZE, DZ. NR: 3291, 3289/14, 3290/2, 3280, 3275, 3285/8, 3266/7,
3267, 3268, 3266//10, 3282/1, 3284, 3283, 3282/2, 3008/2, SZCZEPANÓW, DZ. NR: 922.**

opracował mgr inż. arch. Paulin Kurał, uprawnienia nr MPOIA 051/2010
wpisany na listę samorządu zawodowego architektów nr ewid. MP-1635



mgr inż. Agata Miłewska
uprawnienia budowlane do projektowania
i kierowania robot. budowlanymi nr ewid.
MAP/0591/PWBS/17
w specjalności instalacyjnej w zakresie sieci,
instalacji i urządzeń ciepłych, wentylacyjnych,
chłodniczych, wodociągowych i kanalizacyjnych

BURMISTRZ BRZESKA
ul. Głowackiego 51
32-800 Brzesko



LEGENDA:

LINIE ROZGRANICZAJĄCE TERENY INWESTYCJI

TB2 TEREN INWESTYCJI

Signature Not Verified

Dokument podpisany przez Wioleta Mądryk
Pomoc adm. w Wydz. Geodezji i Kartografii
Data: 2022.07.04 13:44:17 CEST

**ZA ZGODNOŚĆ
Z ORYGINAŁEM**