

STAROSTA BRZESKI

(niemalwa zarys i nie wydaję tego dokument)

Ciężko mi opisać 19.11.19
C.F. 166.01.1.013.2022.W/M

STAROSTA BRZESKI

32-800 BRZESKO

ul. Głowackiego 51

- 19 -

Województwo: MAŁOPOLSKIE

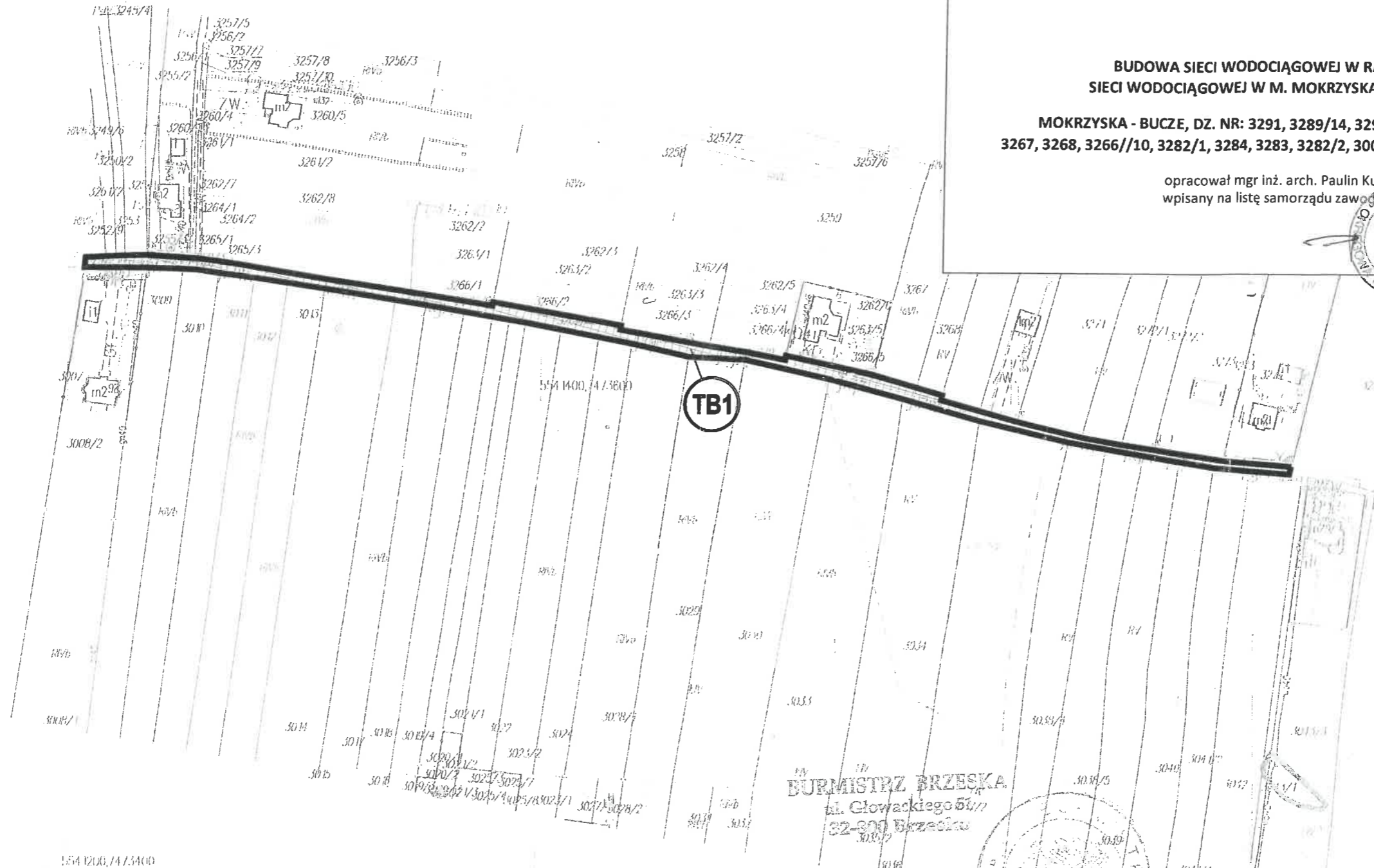
Powiat: BRZESKI

Jednostka ewidencyjna: 120202_5 Brzesko - obszar wiejski

Obręb ewidencyjny: 4 Mokrzyńska-Bucze


MAPA ZASADNICZA

Skala 1:2000



**ZAŁĄCZNIK NR 1 - USTALENIA GRAFICZNE DECYZJI
O USTALENIU LOKALIZACJI INWESTYCJI CELU PUBLICZNEGO
(CZĘŚĆ GRAFICZNA)**
do decyzji z dnia: 02.09.2022r.
dotyczy sprawy znak:
IK.6733.50.2022.AP
przedmiot inwestycji:
**BUDOWA SIECI WODOCIĄGOWEJ W RAMACH ZADANIA PN.: „BUDOWA
SIECI WODOCIĄGOWEJ W M. MOKRZYSKA I SZCZEPANÓW UL. GIBAŁÓWKA**
lokalizacja inwestycji:
**MOKRZYSKA - BUCZE, DZ. NR: 3291, 3289/14, 3290/2, 3280, 3275, 3285/8, 3266/7,
3267, 3268, 3266//10, 3282/1, 3284, 3283, 3282/2, 3008/2, SZCZEPANÓW, DZ. NR: 922.**


opracował mgr inż. arch. Paulin Kurał, uprawnienia nr MPOIA 051/2010
wpisany na listę samorządu zawodowego architektów nr ewid. MP-1635



**ZA ZGODNOŚĆ
Z ORYGINAŁEM**

mgr inż. Agata Milewska
uprawnienia budowlane do projektowania
i kierowania robot. budowlanymi nr ewid.
MAP/0551/PWBS/17
w specjalności instalacyjnej w zakresie sieci,
instalacji i urządzeń ciepłych, wentylacyjnych,
gazowych, wodociągowych i kanalizacyjnych

BURMISTRZ BRZESKA
ul. Głowackiego 51/7
32-800 Brzesko



LEGENDA:
 LINIE ROZGRANICZAJĄCE TERENY INWESTYCJI
 TEREN INWESTYCJI