

STAROSTA BRZESKI

(nazwa organu wydającego dokument)

Godło mapy: 7.124.18.21.1
GK-1.6642.1.2011.2022.WM

Województwo: MAŁOPOLSKIE

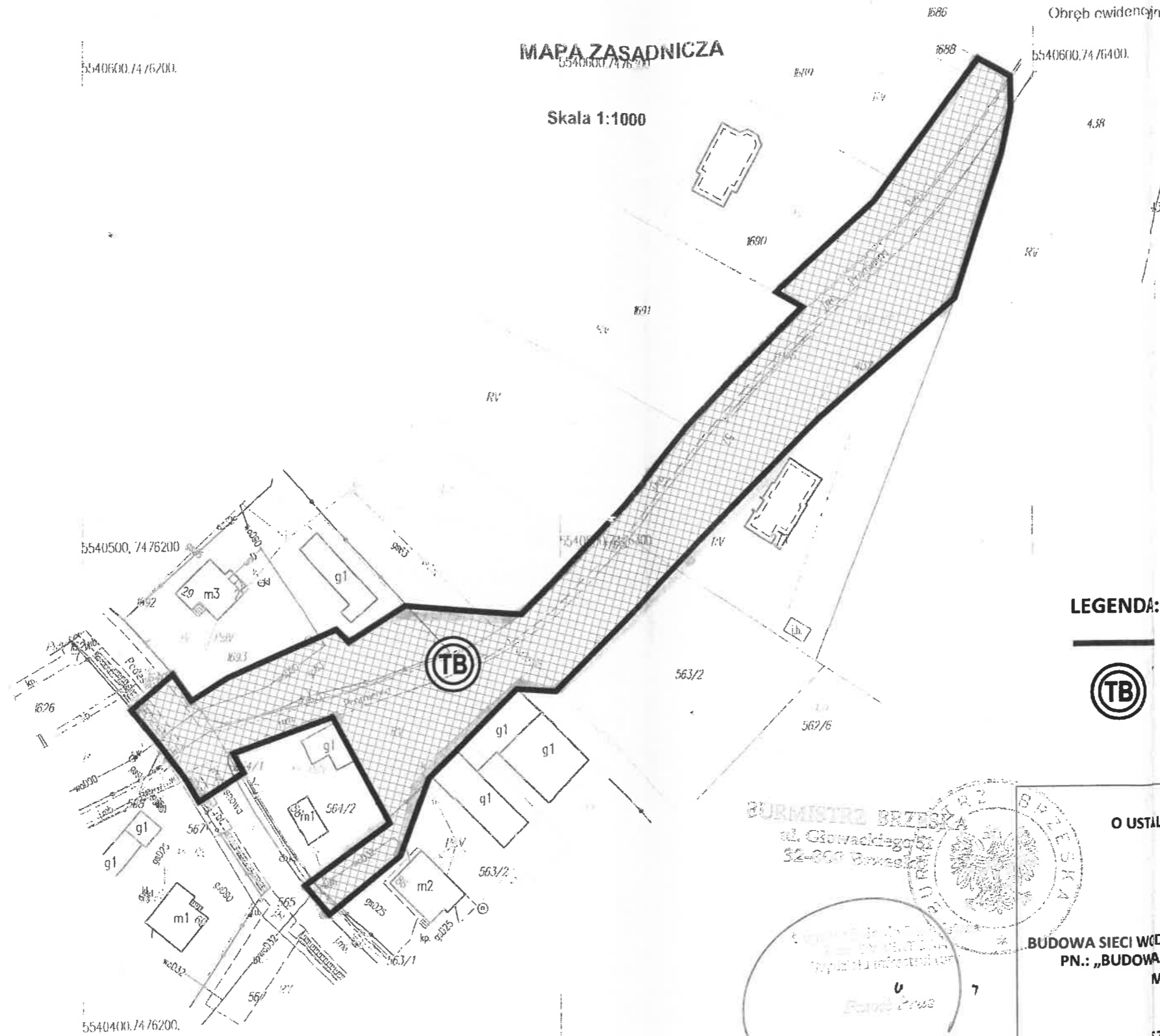
Powiat: BRZESKI

Jednostka ewidencyjna: 120202_5 Brzesko - obszar wiejski



Obręb ewidencyjny: 7 Sterkowiec

MAPA ZASADNICZA

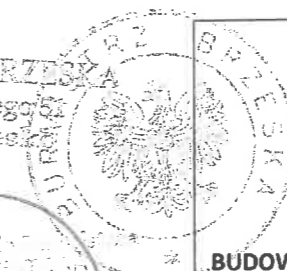
Skala 1:1000



LEGENDA:

-  LINIE ROZGRANICZAJĄCE TERENY INWESTYCJI
-  TEREN INWESTYCJI

BURMISTRZ BRZESKA
ul. Głowackiego 8
32-600 Brzesko



**ZAŁĄCZNIK NR 1 - USTALENIA GRAFICZNE DECYZJI
O USTALENIU LOKALIZACJI INWESTYCJI CELU PUBLICZNEGO
(CZĘŚĆ GRAFICZNA)**

do decyzji z dnia: 13.09.2022r.
dotyczy sprawy znak:

IK.6733.54.2022.AP
przedmiot inwestycji:

**BUDOWA SIECI WODOCIĄGOWEJ I KANALIZACJI W RAMACH ZADANIA,
PN.: „BUDOWA SIECI WODOCIĄGOWEJ I KANALIZACJI SANITARNEJ
W M. STERKOWIEC I SZCZEPANÓW UL. PROMIENNA”**

lokalizacja inwestycji:

**STERKOWIEC, DZ. NR: 565, 111/5, 563/2, 437,
SZCZEPANÓW, DZ. NR: 1640, 1690, 1689, 1688, 1693.**

opracował mgr inż. arch. Paulin Kural, uprawnienia nr MPOIA 051/2010
wpisany na liście samorządu zawodowego architektów nr ewid. MP-1635

