

Kraków, dnia 29 grudnia 2017 r.

MAP OIIB/KK/0054-0372/17

DECYZJA

Na podstawie art. 24 ust. 1 pkt 2 ustawy z dnia 15 grudnia 2000 r. o samorządach zawodowych architektów oraz inżynierów budownictwa (*tekst jednolity: Dz. U. z 2016 r., poz. 1725*), art. 12 ust. 2 i ust. 3, ust. 4c pkt 3, art. 14 ust. 1 pkt 4 lit. b ustawy z dnia 7 lipca 1994 r. Prawo budowlane (*tekst jednolity: Dz. U. z 2017 r., poz. 1332 z późn. zm.*), § 10 i § 14 ust. 3 rozporządzenia Ministra Infrastruktury i Rozwoju z dnia 11 września 2014 r. w sprawie samodzielnych funkcji technicznych w budownictwie (*Dz. U. z 2014 r. poz. 1278*), po ustaleniu, że zostały spełnione warunki w zakresie przygotowania zawodowego oraz po złożeniu egzaminu na uprawnienia budowlane z wynikiem pozytywnym

Pani Agata Anna Milewska
magister inżynier
kierunek: Inżynieria Środowiska
ur. dnia 01.05.1978 r. w Brzesku
otrzymuje

**ZA ZGODNOŚĆ
Z ORYGINAŁEM**

mgr inż. Agata Milewska
uprawnienia budowlane do projektowania
i kierowania robot. budowlanymi nr ewid.
MAP/0591/PWBS/17
w specjalności instalacyjnej w zakresie sieci,
instalacji i urządzeń cieplnych, wentylacyjnych,
gazowych, wodociągowych i kanalizacyjnych

UPRAWNIENIA BUDOWLANE

numer ewidencyjny MAP/0591/PWBS/17

**do projektowania i kierowania robotami budowlanymi
w specjalności instalacyjnej w zakresie sieci, instalacji i urządzeń
cieplnych, wentylacyjnych, gazowych, wodociągowych i kanalizacyjnych
bez ograniczeń.**

UZASADNIENIE

W związku z uwzględnieniem w całości żądania strony, na podstawie art. 107 § 4 K.p.a. odstępuje się od uzasadnienia decyzji. Zakres nadanych uprawnień budowlanych wskazano na odwozie decyzji.

Pouczenie

Od niniejszej decyzji służy odwołanie do Krajowej Komisji Kwalifikacyjnej Polskiej Izby Inżynierów Budownictwa w Warszawie, za pośrednictwem Okręgowej Komisji Kwalifikacyjnej Małopolskiej Okręgowej Izby Inżynierów Budownictwa w Krakowie w terminie 14 dni od daty jej doręczenia.

Zgodnie z treścią art. 127a ustawy Kodeks postępowania administracyjnego (Dz. U. z 2017 r. poz. 1257 t.j.):

§ 1. W trakcie biegu terminu do wniesienia odwołania strona może zrzec się prawa do wniesienia odwołania wobec organu administracji publicznej, który wydał decyzję.

§ 2. Z dniem doręczenia organowi administracji publicznej oświadczenia o zrzeczeniu się prawa do wniesienia odwołania przez ostatnią ze stron postępowania, decyzja staje się ostateczna i prawomocna

W przypadku złożenia przez stronę oświadczenia o zrzeczeniu się prawa do odwołania od decyzji (określonego w § 2) stronie nie przysługuje prawo do odwołania się ani skargi do sądu administracyjnego.

Skład Orzekający
Okręgowej Komisji Kwalifikacyjnej
Małopolskiej OIIB

mgr inż. Tadeusz Sułkowski

inż. Stanisław Chrobak

mgr inż. Maria Duma



Szczegółowy zakres uprawnień

do projektowania i kierowania robotami budowlanymi
w specjalności instalacyjnej w zakresie sieci, instalacji i urządzeń
cieplnych, wentylacyjnych, gazowych, wodociągowych i kanalizacyjnych
bez ograniczeń

I. Na mocy art. 12 ust. 1 pkt 1 - 5, art. 13 ust. 3 i 4 ustawy - Prawo budowlane (tekst jednolity: Dz. U. z 2017 r., poz. 1332 z późn. zm.), w zakresie objętym wyżej wymienioną specjalnością, niniejsze uprawnienia stanowią podstawę do:

- 1) projektowania, sprawdzania projektów architektoniczno-budowlanych i sprawowania nadzoru autorskiego,
- 2) kierowania budową lub innymi robotami budowlanymi,
- 3) kierowania wytwarzaniem konstrukcyjnych elementów budowlanych oraz nadzoru i kontroli technicznej wytwarzania tych elementów,
- 4) wykonywania nadzoru inwestorskiego,
- 5) sprawowania kontroli technicznej utrzymania obiektów budowlanych.

II. Na mocy § 14 ust. 3 rozporządzenia Ministra Infrastruktury i Rozwoju z dnia 11 września 2014 r. w sprawie samodzielnych funkcji technicznych w budownictwie (Dz. U. z 2014 r. poz. 1278), niniejsze uprawnienia uprawniają do:

projektowania obiektu budowlanego i kierowania robotami budowlanymi związanymi z obiektem budowlanym, takim jak: sieci i instalacje ciepłe, wentylacyjne, gazowe, wodociągowe i kanalizacyjne.


Zgodnie z § 10 w/w rozporządzenia uprawnienia budowlane do projektowania w odpowiedniej specjalności uprawniają do sporządzania projektu zagospodarowania działki lub terenu, w zakresie danej specjalności.

mgr inż. Tadeusz Sulkowski

inż. Stanisław Chrobak

mgr inż. Maria Duma

Skład Orzekający
Okręgowej Komisji Kwalifikacyjnej
Małopolskiej OIIB



ZA ZGODNOŚĆ
Z ORYGINAŁEM

Otrzymują:

1. Pani Agata Milewska
ul. Wyspowa 14
32-800 Brzesko
2. Główny Inspektor Nadzoru Budowlanego
3. a/a

mgr inż. Agata Milewska

uprawnienia budowlane do projektowania
i kierowania robotami budowlanymi nr ewid.
MAP/0551/WBS/17
w specjalności instalacyjnej w zakresie sieci,
instalacji i urządzeń cieplnych, wentylacyjnych,
gazowych, wodociągowych i kanalizacyjnych

BURMISTRZ BRZESKA
ul. Głowackiego 51
32-800 Brzeżko



L. dz. 2947



(00)859007731110989417

Nz:IK.6733.50.2022.AP

Brzesko, 02.09.2022r.

DECYZJA

O USTALENIU LOKALIZACJI INWESTYCJI CELU PUBLICZNEGO

Na podstawie art. 50 ust.1, art. 51 ust.1 pkt. 2 oraz art.54 ustawy z dnia 27 marca 2003r o planowaniu i zagospodarowaniu przestrzennym (t.j Dz. U. z 2022 r. poz. 503) oraz na podstawie art. 104 ustawy z dnia 14 czerwca 1960 r. Kodeks postępowania administracyjnego (t.j Dz.U. z 2021r. poz. 735 ze zm.), po rozpatrzeniu wniosku Rejonowego Przedsiębiorstwa Wodociągów i Kanalizacji w Brzesku Sp. z o.o.

B U R M I S T R Z B R Z E S K A USTALA LOKALIZACJĘ INWESTYCJI CELU PUBLICZNEGO DLA:

REJONOWE PRZEDSIĘBIORSTWO WODOCIĄGÓW I KANALIZACJI W BRZESKU SP. Z O.O.
UL. SOLSKIEGO 13, 32-800 BRZESKO

LOKALIZACJA INWESTYCJI: MOKRZYSKA - BUCZE, DZ. NR: 3291, 3289/14, 3290/2, 3280, 3275, 3285/8, 3266/7, 3267, 3268, 3266/10, 3282/1, 3284, 3283, 3282/2, 3008/2; SZCZEPANÓW, Dział nr 022/25, 022/26, 022/27, 022/28, 022/29, 022/30, 022/31, 022/32, 022/33, 022/34, 022/35, 022/36, 022/37, 022/38, 022/39, 022/40, 022/41, 022/42, 022/43, 022/44, 022/45, 022/46, 022/47, 022/48, 022/49, 022/50, 022/51, 022/52, 022/53, 022/54, 022/55, 022/56, 022/57, 022/58, 022/59, 022/60, 022/61, 022/62, 022/63, 022/64, 022/65, 022/66, 022/67, 022/68, 022/69, 022/70, 022/71, 022/72, 022/73, 022/74, 022/75, 022/76, 022/77, 022/78, 022/79, 022/80, 022/81, 022/82, 022/83, 022/84, 022/85, 022/86, 022/87, 022/88, 022/89, 022/90, 022/91, 022/92, 022/93, 022/94, 022/95, 022/96, 022/97, 022/98, 022/99, 022/100

1. Rodzaj zabudowy:

INFRASTRUKTURA TECHNICZNA

2. Funkcja zabudowy i zagospodarowania terenu:

BUDOWA SIECI WODOCIĄGOWEJ W RAMACH ZADANIA

PN.: „BUDOWA SIECI WODOCIĄGOWEJ W M. MOKRZYSKA I SZCZEPANÓW UL. GIBAŁÓWKA

3. Warunki kształtowania ładu przestrzennego - parametry i wskaźniki:

3.1 Linie rozgraniczające teren inwestycji „TB”: JAK W ZAŁĄCZNIKU MAPOWYM NR 1

ZA ZGODNOŚĆ
Z ORYGINAŁEM

3.2 Uwarunkowania lokalizacyjne inwestycji:

- KONIECZNOŚĆ ZACHOWANIA ODLEGŁOŚCI BEZPIECZNYCH OKREŚLONYCH W PRZEPISACH I NORMACH BRANŻOWYCH W STOSUNKU DO ISTNIEJĄCEJ INFRASTRUKTURY TECHNICZNEJ, DRÓG I TERENÓW LEŚNYCH.

3.3 Parametry projektowanej inwestycji:

- SIEĆ WODOCIĄGOWA Ø110 O DŁUGOŚCI do 1600mb

4. Ochrona zdrowia ludzi, środowiska, przyrody i krajobrazu:

4.1 Oddziaływanie na środowisko oraz szczegółowe uwarunkowania związane z kwalifikowaniem przedsięwzięcia do sporządzenia raportu o tym oddziaływaniu:

INWESTYCJA O WNIOSKOWANYCH PARAMETRACH NIE FIGURUJE W ROZPORZĄDZENIU RADY MINISTRÓW Z DNIA 09.11.2010r /DZ.U z 2010r NR 213 POZ. 1397 W SPRAWIE OKREŚLENIA RODZAJÓW PRZEDSIĘWZIĘĆ MOGĄCYCH ZNACZĄCO ODDZIAŁYWAĆ NA ŚRODOWISKO ORAZ SZCZEGÓŁOWYCH UWARUNKOWAŃ ZWIĄZANYCH Z KWALIFIKOWANIEM PRZEDSIĘWZIĘCIA DO SPORZĄDZENIA RAPORTU O TYM ODDZIAŁYWANIU, ZATEM NIE WYMAGA PRZEPROWADZENIA POSTĘPOWANIA O TYM ODDZIAŁYWANIU.

4.2 Ochrona gruntów rolnych i leśnych:

POWIERZCHNIA TERENU INWESTYCJI „TB” – ok. 0,19ha i obejmuje klasy użytki RIVb; RV; PsIV; B; Dr; LzrIV. W MYŚL ART. 7 UST. 2 PKT 1 USTAWY Z DNIA 3 LUTEGO 1995r USTAWY O OCHRONIE GRUNTÓW ROLNYCH I LEŚNYCH, (DZ. U. Z 2021r., POZ.1326 Z PÓŹN. ZM.). PRZEDMIOTOWY TEREN NIE WYMAGA UZYSKANIA ZGODY MINISTRA WŁAŚCIWEGO DO SPRAW ROZWOJU WSI NA ZMIANĘ PRZEZNACZENIA GRUNTÓW ROLNYCH I LEŚNYCH NA CELE NIEROLNICZE I NIELEŚNE. W OMAWIANYM PRZYPADKU PROJEKTOWANE ROBOTY ZOSTANĄ WYKONANE JAKO PRACE PODZIEMNE. UŁOŻENIE RUR W ZIEMI NIE SPOWODUJE ZMIANY PRZEZNACZENIA GRUNTÓW ROLNYCH NA CELE NIEROLNICZE I NIELEŚNE. WOBEC CZEGO TEREN INWESTYCJI OBJĘTY DECYZJĄ NIE WYMAGA UZYSKANIA ZGODY NA ZMIANĘ PRZEZNACZENIA GRUNTÓW ROLNYCH I LEŚNYCH NA CELE NIEROLNICZE I NIELEŚNE”. STAROSTA BRZESKI UZGODNIŁ ZAMIERZENIE INWESTYCYJNE W ZAKRESIE OCHRONY GRUNTÓW ROLNYCH POSTANOWIENIEM Z DNIA 23 SIERPNIA 2022 R., ZNAK: OŚ.673.255.2022.PZ.

4.3 Prawo wodne:

PAŃSTWOWE GOSPODARSTWO WODNE - WODY POLSKIE PISMEM ZNAK: KR.2.24361.241.2022.AK Z DNIA 29.07.2022r. POINFORMOWAŁO, ŻE NA PRZEDMIOTOWYM TERENIE NIE WYSTĘPUJĄ URZĄDZENIA MELIORACJI WODNYCH, WOBEC KTÓRYCH ZASTRZEŻONE POWINNY BYĆ DODATKOWE WARUNKI.

4.4 Ochrona przyrody i krajobrazu:

INWESTYCJA POŁOŻONA JEST NA TERENIE BRATUCICKIEGO OBSZARU CHRONIONEGO KRAJOBRAZU. ZGODNIE Z ART. 24 USTAWY O OCHRONIE PRZYRODY, ZAKAZY NA OBSZARZE CHRONIONEGO KRAJOBRAZU NIE DOTYCZĄ REALIZACJI INWESTYCJI CELU PUBLICZNEGO. REGIONALNA DYREKCJA OCHRONY ŚRODOWISKA W KRAKOWIE WYDZIAŁ SPRAW TERENOWYCH W TARNOWIE, W USTAWOWYM TERMINIE NIE WNIOSŁA UWAG DO PROJEKTU DECYZJI, W ZWIĄZKU Z CZYM UZGODNIENIE UZNAJE SIĘ ZA DOKONANE.

5. Warunki obsługi w zakresie komunikacji i infrastruktury technicznej:

a - dostęp do drogi publicznej:

ZE WZGLĘDU NA SPECYFIKĘ PROJEKTOWANEGO ZAMIERZENIA, NIE MA KONIECZNOŚCI SPEŁNIENIA WARUNKU ZWIĄZANEGO Z POŁĄCZENIEM WNIOSKOWANEGO TERENU Z DROGĄ PUBLICZNĄ.

6. Ochrona dziedzictwa kulturowego i zabytków oraz dóbr kultury współczesnej: NIE WYSTĘPUJE

7. Wymagania dotyczące ochrony interesów osób trzecich: ochrona przed pozbawieniem: dostępu do drogi publicznej, możliwością korzystania z wody, kanalizacji, energii elektrycznej i ciepłej oraz środków łączności, dostępu światła dziennego do pomieszczeń przeznaczonych na pobyt ludzi:

PRZEDMIOTOWE ZAMIERZENIE NIE MOŻE POWODOWAĆ OGRANICZENIA DOSTĘPU DO DROGI PUBLICZNEJ, MOŻLIWOŚCI KORZYSTANIA Z WODY, KANALIZACJI, ENERGII ELEKTRYCZNEJ I CIEPŁEJ ORAZ ZE ŚRODKÓW ŁĄCZNOŚCI, DOSTĘPU ŚWIATŁA DZIENNEGO DO POMIESZCZEŃ PRZEZNACZONYCH NA POBYT LUDZI. NALEŻY ZAPEWNIĆ OCHRONĘ PRZED UCIAŻLIWOŚCIAMI POWODOWANYMI PRZEZ HAŁAS, WIBRACJE, ZAKŁÓCENIA ELEKTRYCZNE I PROMIENIOWANIE, A TAKŻE PRZED ZANIECZYSZCZENIEM POWIETRZA, WODY I GLEBY.

8. Granice i sposób zagospodarowania terenu lub obiektów podlegających ochronie w oparciu o przepisy odrębne (w tym terenów górniczych, narażonych na niebezpieczeństwo powodzi i osuwania się mas ziemnych) NIE WYSTĘPUJE

9. Integralną częścią decyzji są następujące załączniki:

Załączniki nr 1 - ustalenia graficzne decyzji o ustaleniu lokalizacji inwestycji celu publicznego (część graficzna)

Załączniki nr 2 - ustalenia graficzne decyzji o ustaleniu lokalizacji inwestycji celu publicznego (część graficzna)

U Z A S A D N I E N I E

Dla wskazanego we wniosku terenu Gmina Brzesko nie posiada aktualnie prawnie obowiązującego miejscowego planu zagospodarowania przestrzennego, zgodnie z treścią art. 4 ust. 2 i art. 50 ust. 1 ustawy o planowaniu i zagospodarowaniu przestrzennym wnioskowana zmiana zagospodarowania terenu wymaga uzyskania decyzji o ustaleniu lokalizacji celu publicznego. Wnioskodawca złożył wniosek spełniający warunki określone w art. 52 ust. 2 powyższej ustawy. Zgodnie z art. 60 ust. 4 ustawy projekt decyzji opracował architekt Paulin Kural z listy Okręgowej Małopolskiej Izby Architektów Nr MP-1635.

W ZWIĄZKU Z POWYŻSZYM ORZECZONO JAK W SENTENCJI

W myśl art. 55 ustawy, decyzja niniejsza wiąże organ wydający decyzje o pozwoleniu na budowę i nie stanowi podstawy do rozpoczęcia robót budowlanych

- Decyzja nie rodzi praw do terenu oraz nie narusza własności i uprawnień osób trzecich.
- Od niniejszej decyzji służy stronom prawo odwołania do Samorządowego Kolegium Odwoławczego w Tarnowie, ul. Bema 17 za pośrednictwem tut. Urzędu w terminie 14 dni od daty jej doręczenia.
- Odwołanie od decyzji o ustaleniu lokalizacji celu publicznego powinno zawierać zarzuty odnoszące się do decyzji, określać istotę i zakres żądania będącego przedmiotem odwołania oraz wskazać dowody uzasadniające to żądanie.
- Podmiot, który wystąpił z wnioskiem o wydanie decyzji o ustalenie lokalizacji inwestycji celu publicznego ma prawo wniesienia żądania w sprawie wymierzenia kary organowi, w przypadku niewydania przez ten organ, decyzji o ustaleniu lokalizacji inwestycji celu publicznego w ustawowym terminie 65 dni

Urząd Miejski

Załączniki:
Załącznik nr 1 - ustalenia graficzne decyzji o ustaleniu lokalizacji celu publicznego (część graficzna)

Załącznik nr 2 - ustalenia graficzne decyzji o ustaleniu lokalizacji celu publicznego (część graficzna)


Wobec tego wskazana niniejszą decyzją, (co do) /postanowienia w czasie i trybie ustawowo przewidzianym stała się ona/o/ ostateczna/e/

Otrzymują:
1 x Inwestor
1 x Strony w postępowaniu wg wykazu

z datą 09.12.2022r.

i podlega wykonaniu.

Brzesko, dnia 02.02.2022r.



INSPEKTOR
STRONKAS
Nz:IK.6733.50.2022.AP

Zapowiadania Burmistrza
Z-ca DYREKTORA
Wydziału Infrastruktury
M
Pawel Brzecz

R.P.WiK. W BRZESKU Sp. z o.o.
WPLYNĘŁO

17. 10. 2022

DECYZJA NR: IK.7230.3.149.2022.HP

Brzesko dn.12.10.2022 r.

L. dz.3397.....

STAROSTA BRZESKI
ul. Głowackiego 51
32-800 Brzesko

Rejonowe Przedsiębiorstwo
Wodociągów i Kanalizacji w Brzesku Sp.z o.o.
ul.Solskiego 13
32-800 Brzesko

Na podstawie art.39 ust. 3 i 3a ustawy z dnia 21 marca 1985r. o drogach publicznych (DZ,U 2022 poz.1693 ze zm.) i art.104 Ustawy z dnia 14 czerwca 1960r. - KPA (Dz. U. z 2022 r. poz. 2000 ze zm), po rozpatrzeniu sprawy z wniosku RPWiK Sp.z o.o ,ul.Solskiego 13 w Brzesku w sprawie lokalizacji planowanej sieci wodociągowej w pasie drogi publicznej ul.Gibałówka (dz. Nr 3291 w Mokrzykach oraz 922 w Szczepanowie) zezwala się :

1.Na wejście w pas drogi publicznej ul.Gibałówka na działkach:3291 w Mokrzykach i 922 w Szczepanowie celem wykonania sieci wodociągowej tj. umieszczenie urządzenia infrastruktury technicznej niezwiązanej z potrzebami zarządzania drogami i potrzebami ruchu drogowego.

2. Ustala się następujące warunki realizacji sieci wodociągowej;

- a) dopuszcza się wykonanie robót metodą przewiertu ,sieć prowadzić w maksymalnym zbliżeniu do północnej granicy pasa drogi , w miarę możliwości poza krawędzią jezdni , na głębokości min.1,40 od poziomu jezdni
- b) za ewentualne zapadliska powstałe w ciągu 24 m-cy w miejscu wykonywanych robót odpowiada Zajmujący i jest zobowiązany do naprawy we własnym zakresie,
- c) należy wykonać w/w inwestycję zgodnie z zasadami sztuki budowlanej. Należy zachować wszelkie parametry zawarte w projekcie,
- d) w przypadku kolizji z elementami pasa drogowego lub urządzeniami infrastruktury technicznej podczas prowadzonych robót, Inwestor na własny koszt dokona przełożenia lub zabezpieczenia uzgadnianego urządzenia.
- e) inwestor ponosi koszt budowy lub modernizacji urządzeń, nawierzchni w pasie drogowym, związanych z likwidacją kolizji projektowanych urządzeń ze stanem istniejącym, i ponosi odpowiedzialność za szkody powstałe w mieniu osób prywatnych a wyniki z faktu prowadzenia robót w bliskości tegoż mienia.
- f) należy uzgodnić roboty z właścicielami urządzeń podziemnych.
- g) sieć należy wykonać zgodnie z warunkami zezwolenia na zajęcie pasa drogowego.
- h) w przypadku kolizji w/w siueci z elementami pasa drogowego podczas przebudowy pasa drogowego inwestor na własny koszt dokona przełożenia lub zabezpieczenia uzgadnianej sieci.
- i) zakończenie robót w pasie drogowym zgłosić niezwłocznie zarządcy drogi (do odbioru).

Wobec nie zaskarżenia niniejszej decyzji /postanowienia/ w czasie i trybie ustawowo przewidzianym stała się ona/o/ ostateczna/e/

z dniem ..27. 10. 2022.....
i podlega wykonaniu.

Brzesko, dnia ..02. 02. 2023.....

INSPEKTOR

Anna Bezaia-Swierczek

UZASADNIENIE

mgr inż. Agata Milewska
uprawnienia budowlane do projektowania
i kierowania robot. budowlanymi i ewid.
MAP/0591/PWBŚ/17
w specjalności instalacyjnej w zakresie sieci
instalacji i urządzeń ciepłych, wentylacyjnych,
gazowych, wodociągowych i kanalizacyjnych

ZA ZGODNOŚĆ
Z ORYGINAŁEM

Zgodnie z art.39 ust. 1 pkt 1 ustawy o drogach publicznych z dnia 21 marca 1985r. (Dz.U. 2022 poz.1693) zabronione jest lokalizowanie obiektów budowlanych, umieszczenia urządzeń, przedmiotów i materiałów niezwiązanych z potrzebami zarządzania drogami lub potrzebami ruchu drogowego. Wyjątek stanowi zapis ust.3 cyt. przepisu, zgodnie z którym w szczególnie uzasadnionych przypadkach umieszczanie w pasie drogowym obiektów budowlanych lub urządzeń niezwiązanych z potrzebami zarządzania drogami lub potrzebami ruchu może nastąpić wyłącznie za zezwoleniem właściwego zarządcy drogi, wydawanym w drodze decyzji administracyjnej.

Z przywołanych przepisów wynika jednoznacznie, iż ustawodawca w celu ochrony pasa drogowego przeznaczonego do prowadzenia ruchu i postoju pojazdów, oraz ruchu pieszych wprowadził zakaz umieszczania w nim w/w urządzeń. Warunkiem odstępstwa od tego zakazu jest wystąpienie w konkretnej sprawie szczególnie uzasadnionego przypadku. Udzielenie zatem rzeczowego zezwolenia powinno mieć charakter wyjątkowy.


W uznaniu organu I instancji w niniejszej sprawie wydania przedmiotowej decyzji zachodzą przesłanki określone w art.39 ust.3 ustawy uzasadniające wyrażenie zgody na zlokalizowanie w pasie drogowym ulicy Gibałówka w (Mokrzyska, Szczepanów) sieci wody tj. umieszczenie urządzenia infrastruktury technicznej niezwiązanej z potrzebami zarządzania drogami i potrzebami ruchu drogowego. Lokalizacja ta nie powinna wpływać negatywnie na funkcjonowanie układu drogowego pod warunkiem zachowania przez stronę wnioskującą w/w warunków. Zgodnie z warunkami decyzji przed przystąpieniem do fizycznego umieszczenia w/w sieci jest wystąpienie wnioskodawcy z wnioskiem o zajęcie pasa drogowego na czas trwania robót, oraz z wnioskiem na umieszczenie w/w sieci w pasie drogowym ulicy Gibałówka ustalającej za to należne opłaty.

POUCZENIE

Od niniejszej decyzji służy stronie odwołanie do Samorządowego Kolegium Odwoławczego w Tarnowie ul. Bema 17 za pośrednictwem Burmistrza Brzeska w terminie 14 dni od jej doręczenia.

- Za każdy dzień niezgodnionego z zarządcą drogi zajęcia pasa drogowego (dotyczy również przewiertu) jest naliczana 10-cio krotna opłata.
- w załączeniu wniosek na zajęcie pasa drogowego i na umieszczenie w pasie drogowym w/w urządzenia (należy złożyć minimum z 14 –cio dniowym wyprzedzeniem).

Otrzymują:
1 x Adresat
1 x a/a



Urządzenia Burmistrza
DYREKTOR
Wydział Infrastruktury

Bogdan Z. Cichanowski